PLAN DE LOCALISATION DU SEGMENT DE LIGNE SOUTERRAINE TRAVERSANT LE BOULEVARD DES ENTREPRISES

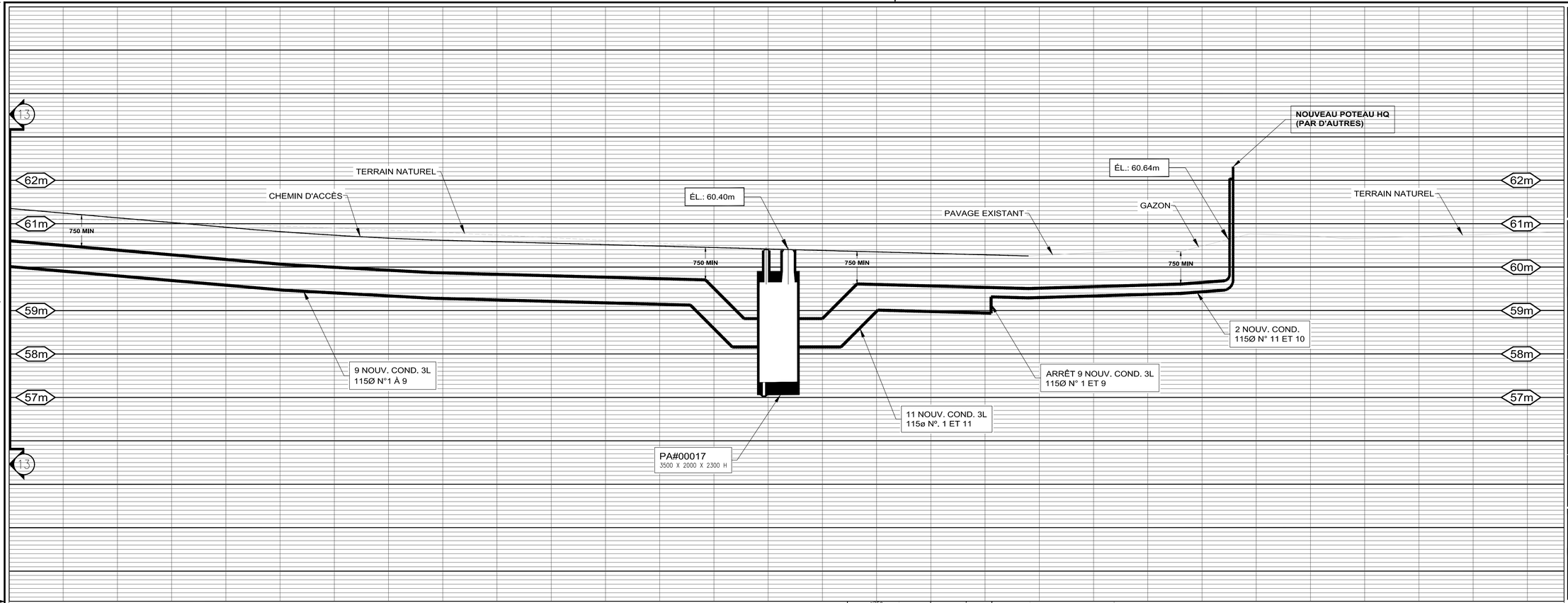

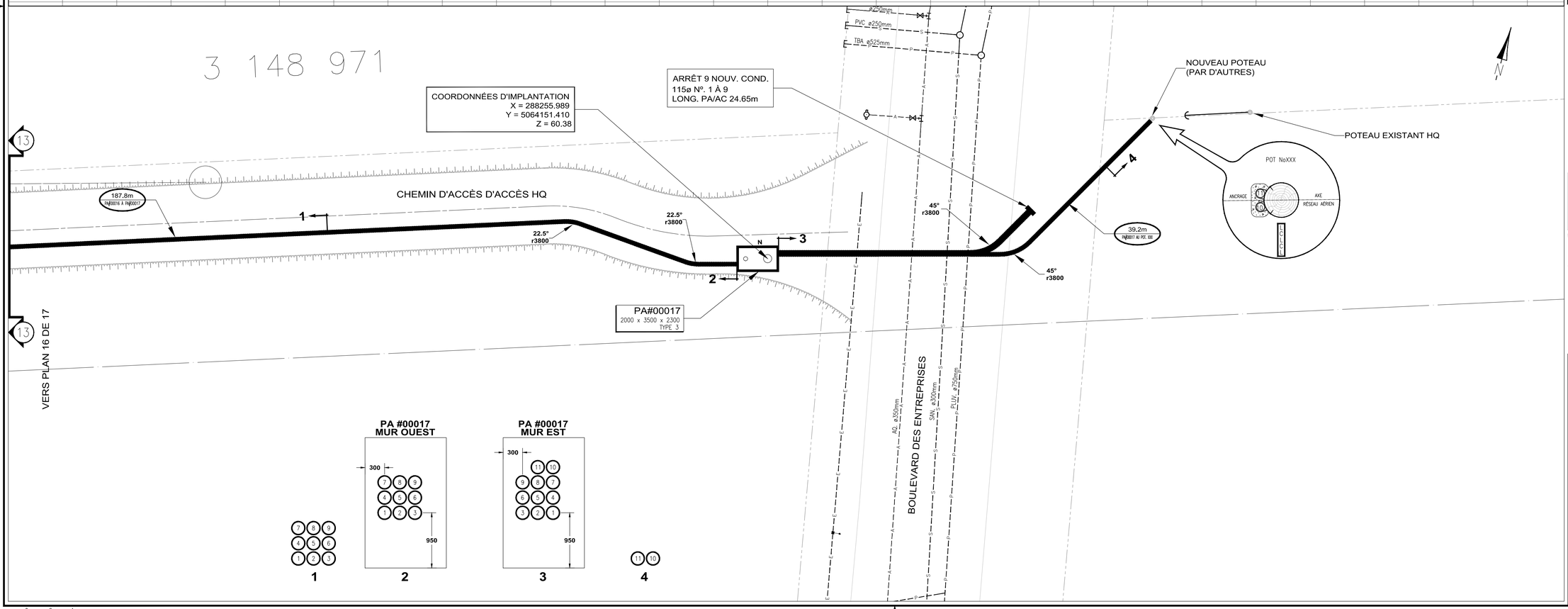

LÉGENDE CANALISATION

EXISTANT	AJOUTER	ENLEVER	ABANDONNER	REMPLACER	DESCRIPTION
					CONDUIT DIRECTEMENT ENFOUI
					DRAINAGE D'UNE CHAMBRE
HT-TENSION					HAUTE-TENSION
BÉTONNÉ					BÉTONNÉ
ARMÉ					BÉTONNÉ ARMÉ
FORÉ					FORÉ

LÉGENDES

INSTALLATIONS SOUTERRAINES

EXISTANT	DESCRIPTION	EXISTANT	DESCRIPTION
	BOÎTE DE RACCORDEMENT B.T.		CABINET DE PROTECTION ET DE SECTIONNEMENT
	TRANSFORMATEUR SUR SOCLE		CHAMBRE DE TRANSFORMATION
	CHAMBRE DE RACCORDEMENT		

	EXISTANT : TRAIT MOYEN		ENLEVER : TRAIT MOYEN ET « X » (À DÉMOLIR)
	AJOUTER : TRAIT GRAS (À CONSTRUIRE)		REMPLACER : TRAIT GRAS ET « X » (À RECONSTRUIRE)
	TRAVAUX PARTIEL : TRAIT GRAS, MOYEN ET « X »		ABANDONNER : TRAIT MOYEN ET HACHURER

UTILITÉ PUBLIQUE

EXISTANT	DESCRIPTION	EXISTANT	DESCRIPTION
— L —	ÉCLAIRAGE	— A —	AQUEDUC
— E —	ÉLECTRICITÉ	— S —	ÉGOUT SANITAIRE
— V —	CÂBLODISTRIBUTION	— P —	ÉGOUT PLUVIAL
— T —	TÉLÉPHONE	— C —	ÉGOUT COMBINÉ
— G —	GAZ	— D —	DRAIN
— F —	FEU DE CIRCULATION	—PL—	PIPELINE

COUPE DE CANALISATION

LÉGENDE

125	115	100	90	75	50

EXISTANT	AJOUTER	ENLEVER	REMPLACER	OBSTRUER	ABANDONNER	PRÉSENCE DE CÂBLE

NOTE 2: TOUS LES TRAVAUX DOIVENT ÊTRE CONFORMES AUX "CLAUSES TECHNIQUES NORMALISÉES, RÉSEAU SOUTERRAIN CONSTRUCTION CIVILE", DERNIÈRE ÉDITION EN VIGUEUR, AINSI QU'AUX DESSINS NORMALISÉS, LES DEUX FAISANT PARTIE DU DOCUMENT NORMATIF # CS-R0-006.

NOTE 1: LES POSITIONS ET ÉLÉVATIONS DES DIFFÉRENTES STRUCTURES ET SERVICES EXISTANTS APPARAISSANT AU PLAN NE SONT QU'APPROXIMATIVES. AU BESOIN, L'ENTREPRENEUR DEVRA EN VÉRIFIER L'EXACTITUDE SUR LE CHANTIER.

NOTES

N°	RÉFÉRENCES	N° DESSIN

N°	RÉVISIONS	DATE	INITIALE	REPÈRE
OD	POUR APPROBATION	2016-09-30	FL/LN	
OC	ACCEPTATION TRACÉ	2016-07-19	FL/LN	
OB	REVUE DE CONCEPTION	2016-06-02	FL/LN	
OA	REVUE DE CONCEPTION	2016-05-16	FL/LN	

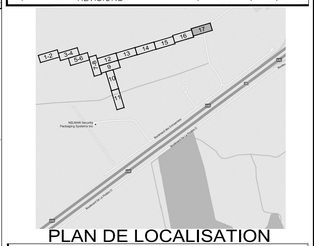

PLAN DE LOCALISATION
Tel que construit (TQC)

(j'atteste que les installations sont conformes aux plans et devis)

☐ Annotations sur le plan

Surveillant de chantier (nom/signature) / / (aa/mm/jj)

ENV. ÉTUDE ENVIRONNEMENTALE TYPE : A ☐ B ☐
RÉALISÉ PAR : DATE :
NOTES :

SCEAU :

POUR APPROBATION 2016-09-30 F. LÉVESQUE

NE PAS UTILISER À DES FINS DE CONSTRUCTION

Hydro Québec

UNITÉ : *Unité Projets - Laurentides*

TITRE: PLAN DE CANALISATIONS ET D'OUVRAGES SOUTERRAINS

DESCRIPTION: POSTE JUDITH-JASMIN - LOT 1
NOUVEAUX DÉPARTS
VILLE DE TERREBONNE

DESSINÉ : A. MOKTEFI / STANTEC — INDEX :
DATE : 2016-05-16
PROJETEUR : LISE MERCIER/HQ — TÉL. : 1-450-656-2210 #2916
RÉVISÉ : — DATE :
RÉFÉRENCE : 158500113 / STANTEC L. NOLIN, ing.
DOSSIER : 1600-00/DLS003520_65329669/4245
ÉCHELLE : 1 : 200 1:50 — N° DESSIN : 4245/L/65329669/T — 17/17